

Navette

T

MONTJAY - ANDES-CAP HORN

Navette

U

LES ULIS (circulaire)

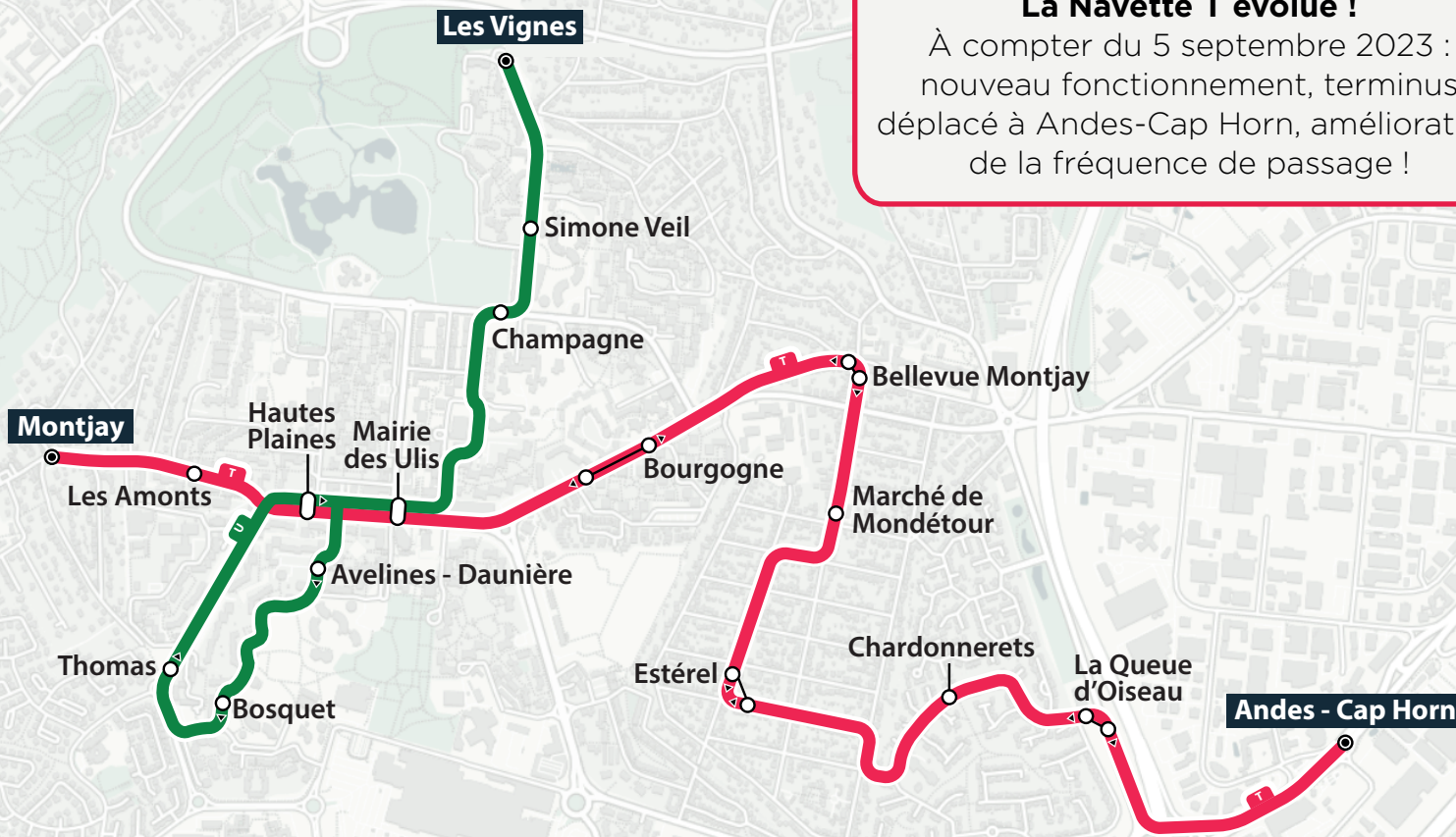
PLAN DE LIGNES ET HORAIRES  
à partir du 05 septembre 2023

T

ORSAY  
LES ULIS

U

LES ULIS



**La Navette T évolue !**  
 À compter du 5 septembre 2023 :  
 nouveau fonctionnement, terminus  
 déplacé à Andes-Cap Horn, amélioration  
 de la fréquence de passage !

# LA NAVETTE

EN LIBRE ACCÈS



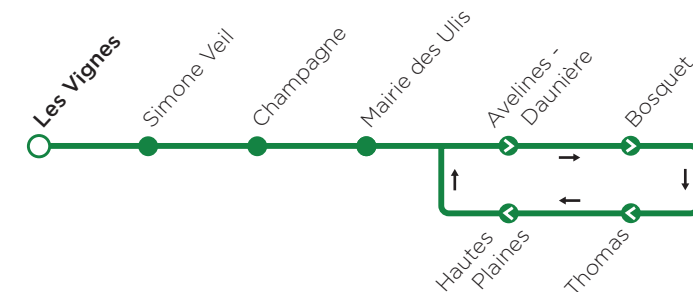

La Communauté d'agglomération Paris-Saclay et votre commune mettent à votre disposition une **navette en libre accès**.  
 Elle assure la desserte des principaux commerces et services de votre commune, en complément des lignes de bus.

**SUIVEZ VOTRE NAVETTE EN TEMPS RÉEL !**  
 Téléchargez l'appli **Zenbus** sur **iOS** ou **Android**



**INFORMATIONS ET RÉCLAMATIONS**  
 sur [paris-saclay.com/navettes](http://paris-saclay.com/navettes)  
 ou au **01 69 35 66 85**





## T Mardi, vendredi et samedi

### DIRECTION ANDES - CAP HORN

Montjay	08:30	09:15	10:00	10:45	11:30	12:15	13:00	13:45	14:30	15:15	16:00	16:45	17:30	18:15
Les Amonts	08:31	09:16	10:01	10:46	11:31	12:16	13:01	13:46	14:31	15:16	16:01	16:46	17:31	18:16
Hautes Plaines	08:32	09:17	10:02	10:47	11:32	12:17	13:02	13:47	14:32	15:17	16:02	16:47	17:32	18:17
Mairie des Ulis	08:34	09:19	10:04	10:49	11:34	12:19	13:04	13:49	14:34	15:19	16:04	16:49	17:34	18:19
Bourgogne	08:36	09:21	10:06	10:51	11:36	12:21	13:06	13:51	14:36	15:21	16:06	16:51	17:36	18:21
Bellevue Montjay	08:38	09:23	10:08	10:53	11:38	12:23	13:08	13:53	14:38	15:23	16:08	16:53	17:38	18:23
Marché de Mondétour	08:40	09:25	10:10	10:55	11:40	12:25	13:10	13:55	14:40	15:25	16:10	16:55	17:40	18:25
Estérel	08:42	09:27	10:12	10:57	11:42	12:27	13:12	13:57	14:42	15:27	16:12	16:57	17:42	18:27
Chardonnerets	08:43	09:28	10:13	10:58	11:43	12:28	13:13	13:58	14:43	15:28	16:13	16:58	17:43	18:28
La Queue d'Oiseau	08:44	09:29	10:14	10:59	11:44	12:29	13:14	13:59	14:44	15:29	16:14	16:59	17:44	18:29
Andes - Cap Horn	08:46	09:31	10:16	11:01	11:46	12:31	13:16	14:01	14:46	15:31	16:16	17:01	17:46	18:31

### DIRECTION MONTJAY

Andes - Cap Horn	08:53	09:38	10:23	11:08	11:53	12:38	13:23	14:08	14:53	15:38	16:23	17:08	17:53	18:38
La Queue d'Oiseau	08:57	09:42	10:27	11:12	11:57	12:42	13:27	14:12	14:57	15:42	16:27	17:12	17:57	18:42
Chardonnerets	08:58	09:43	10:28	11:13	11:58	12:43	13:28	14:13	14:58	15:43	16:28	17:13	17:58	18:43
Estérel	08:59	09:44	10:29	11:14	11:59	12:44	13:29	14:14	14:59	15:44	16:29	17:14	17:59	18:44
Marché de Mondétour	09:01	09:46	10:31	11:16	12:01	12:46	13:31	14:16	15:01	15:46	16:31	17:16	18:01	18:46
Bellevue Montjay	09:03	09:48	10:33	11:18	12:03	12:48	13:33	14:18	15:03	15:48	16:33	17:18	18:03	18:48
Bourgogne	09:05	09:50	10:35	11:20	12:05	12:50	13:35	14:20	15:05	15:50	16:35	17:20	18:05	18:50
Mairie des Ulis	09:07	09:52	10:37	11:22	12:07	12:52	13:37	14:22	15:07	15:52	16:37	17:22	18:07	18:52
Hautes Plaines	09:09	09:54	10:39	11:24	12:09	12:54	13:39	14:24	15:09	15:54	16:39	17:24	18:09	18:54
Les Amonts	09:10	09:55	10:40	11:25	12:10	12:55	13:40	14:25	15:10	15:55	16:40	17:25	18:10	18:55
Montjay	09:11	09:56	10:41	11:26	12:11	12:56	13:41	14:26	15:11	15:56	16:41	17:26	18:11	18:56

## T Dimanche

### DIRECTION ANDES - CAP HORN

Montjay	08:30	09:15	10:00	10:45	11:30	12:15
Les Amonts	08:31	09:16	10:01	10:46	11:31	12:16
Hautes Plaines	08:32	09:17	10:02	10:47	11:32	12:17
Mairie des Ulis	08:34	09:19	10:04	10:49	11:34	12:19
Bourgogne	08:36	09:21	10:06	10:51	11:36	12:21
Bellevue Montjay	08:38	09:23	10:08	10:53	11:38	12:23
Marché de Mondétour	08:40	09:25	10:10	10:55	11:40	12:25
Estérel	08:42	09:27	10:12	10:57	11:42	12:27
Chardonnerets	08:43	09:28	10:13	10:58	11:43	12:28
La Queue d'Oiseau	08:44	09:29	10:14	10:59	11:44	12:29
Andes - Cap Horn	08:46	09:31	10:16	11:01	11:46	12:31

### DIRECTION MONTJAY

Andes - Cap Horn	08:53	09:38	10:23	11:08	11:53	12:38
La Queue d'Oiseau	08:57	09:42	10:27	11:12	11:57	12:42
Chardonnerets	08:58	09:43	10:28	11:13	11:58	12:43
Estérel	08:59	09:44	10:29	11:14	11:59	12:44
Marché de Mondétour	09:01	09:46	10:31	11:16	12:01	12:46
Bellevue Montjay	09:03	09:48	10:33	11:18	12:03	12:48
Bourgogne	09:05	09:50	10:35	11:20	12:05	12:50
Mairie des Ulis	09:07	09:52	10:37	11:22	12:07	12:52
Hautes Plaines	09:09	09:54	10:39	11:24	12:09	12:54
Les Amonts	09:10	09:55	10:40	11:25	12:10	12:55
Montjay	09:11	09:56	10:41	11:26	12:11	12:56

## U Mardi, vendredi et dimanche

Les Vignes	08:00	08:30	09:00	09:30	10:00	10:30	11:00	11:30	12:00	12:30	13:00
Simone Veil	08:01	08:31	09:01	09:31	10:01	10:31	11:01	11:31	12:01	12:31	13:01
Champagne	08:02	08:32	09:02	09:32	10:02	10:32	11:02	11:32	12:02	12:32	13:02
Mairie des Ulis	08:04	08:34	09:04	09:34	10:04	10:34	11:04	11:34	12:04	12:34	13:04
Avelines-Daunière	08:05	08:35	09:05	09:35	10:05	10:35	11:05	11:35	12:05	12:35	13:05
Bosquet	08:06	08:36	09:06	09:36	10:06	10:36	11:06	11:36	12:06	12:36	13:06
Thomas	08:07	08:37	09:07	09:37	10:07	10:37	11:07	11:37	12:07	12:37	13:07
Hautes Plaines	08:08	08:38	09:08	09:38	10:08	10:38	11:08	11:38	12:08	12:38	13:08
Mairie des Ulis	08:10	08:40	09:10	09:40	10:10	10:40	11:10	11:40	12:10	12:40	13:10
Champagne	08:11	08:41	09:11	09:41	10:11	10:41	11:11	11:41	12:11	12:41	13:11
Simone Veil	08:12	08:42	09:12	09:42	10:12	10:42	11:12	11:42	12:12	12:42	13:12
Les Vignes	08:13	08:43	09:13	09:43	10:13	10:43	11:13	11:43	12:13	12:43	13:13

### MAIRIE D'ORSAY

☎ 01 60 92 80 00  
**Lundi, mardi, mercredi, vendredi :**  
 8h30 - 12h30, 13h30 - 17h  
**Judi :** 13h - 17h  
**Samedi :** 09h - 12h  
[www.mairie-orsay.fr](http://www.mairie-orsay.fr)

### MAIRIE DES ULIS

📍 Arrêt : **Mairie des Ulis**  
 ☎ 01 69 29 34 00  
**Lundi, mardi, mercredi :**  
 8h45 - 12h et 13h30 - 17h30  
**Judi :** 8h45 - 12h  
**Vendredi :** 8h45 - 16h  
**Samedi :** 9h - 12h15  
[www.lesulis.fr](http://www.lesulis.fr)

### La Navette T évolue à compter du 5 septembre 2023 :

- Un fonctionnement le mardi et le vendredi de 8h30 à 19h,
- Un terminus déplacé à Andes-Cap Horn tous les jours de fonctionnement (accès à Courtabœuf possible via les lignes 2 ou 23),
- Une fréquence de passage améliorée, reportez-vous aux horaires pour plus de détails.



Navettes équipées de rampes d'accès pour les personnes à mobilité réduite. Demandez au conducteur le déploiement de la rampe !